
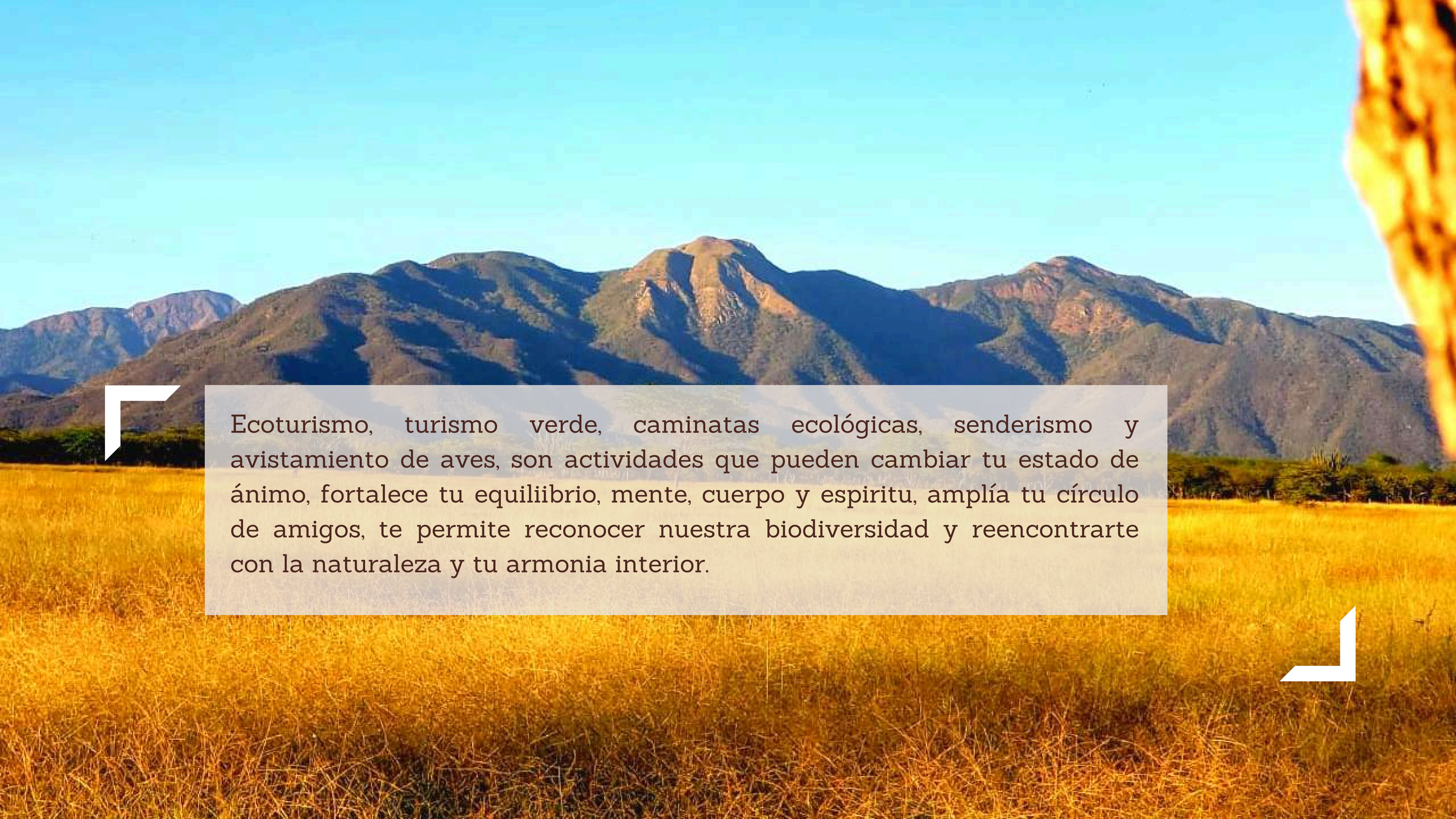


Turismo de Naturaleza

CAMINATAS, SENDERISMO
ECOLÓGICO, AVISTAMIENTO DE
AVES

Valledupar-Cesar Colombia





Ecoturismo, turismo verde, caminatas ecológicas, senderismo y avistamiento de aves, son actividades que pueden cambiar tu estado de ánimo, fortalece tu equilibrio, mente, cuerpo y espíritu, amplía tu círculo de amigos, te permite reconocer nuestra biodiversidad y reencontrarte con la naturaleza y tu armonía interior.

RUTAS



Norte del Cesar

Cerro del Santo Ecce Homo

Ecoparque los Besotes

Cuenca del Rio Guatapurí



Serranía del Perijá.

Manaure

Reserva Los Tananeos

Tierra grata



Sierra Nevada S.M.

Pueblo Bello

Chemesquemena

Guatapurí




UBICACIÓN

Valledupar, es la capital del departamento del Cesar y está ubicada al nororiente de Colombia, hace parte de la Macro Región del Caribe Colombiano, su gran valle se encuentra entre la Sierra Nevada de Santa Marta y la Serranía del Perijá, ubicación que la posiciona como unos de los lugares con mayor diversidad de flora y fauna de Colombia, bañada por el río Guatapurí y el río Cesar.



MIRADOR DEL SANTO ECCEHOMO


El Mirador está ubicado a 7,9 Kilómetros de Valledupar, donde se encuentra localizado el monumento del Santo Ecce Homo, una obra en honor al Santo patrono de Valledupar. Es un lugar rodeado de naturaleza, excelente opción para los deportistas y amantes de la actividad física, donde se puede realizar actividades al aire libre.



CIRCUITO

- Lugar de encuentro: Puente rio Hurtado (sirena)
- Hora de encuentro: 5:30 am
- Hora de salida: 06:00 am
- Hora de regreso: 15:00 pm
- Recorrido: Valledupar-Cerro del Santo Eccehomo-Escuela ambiental del Cesar-Valledupar.
- Duración caminata: 7,9 km en 3.5 horas aproximada caminando por el cerro del Santo, Eccehomo circuito-Tiempo para baño en el Rio Guatapurí.
- Grado de dificultad: Medio(3.5): Salida sobre terrenos planos, ascensos y quebrados
- Clima: Templado, entre 26 y 32°C

INCLUYE




Guía y coordinador logístico



Hidratación



Refrigerio



Entrada a la Escuela Ambiental y Almuerzo



Seguro de asistencia

Operacion minimo 10 pax
TARIFA POR PERSONA \$ 120.000

ECO PARQUE LOS BESOTES

El ecoparque los Besotes es una reserva natural situada a 15.4 km de Valledupar, cuenta con más de 1.000 hectáreas distribuidas entre los corregimientos de los Corazones y Río Seco, se encuentran cuatro observatorios de fauna y una red de 12 km de senderos que los visitantes pueden recorrer y observar distintas especies de fauna y flora. En la reserva habitan 44 especies de mamíferos y 285 especies de aves como cóndores y guacamayas verdes entre otras.




CIRCUITO

- Lugar de encuentro: Hotel
- Hora de encuentro: 5:30 am
- Hora de salida: 06:00 am
- Hora de regreso: 15:00 pm
- Recorrido: Valledupar - Ecoparque Los Besotes
- Duración Caminata: 3.5 km en 3 horas y media aproximadamente caminando por senderos del Ecoparque Los Besotes.
- Grado de Dificultad: Medio(3.5): Terrenos en ascenso, terrenos ligeros planos y terrenos ligeros quebrados.
- Clima: Templado entre 28 y 32°C
- Capacidad: Mínimo para 12 personas

INCLUYE



Transporte y entrada al ecoparque los Besotes




Guía y coordinador logístico




Hidratación



Refrigerio



Almuerzo y bebida



Seguro de asistencia

Operacion minimo 10 pax
TARIFA POR PERSONA \$ 180.000



MANAURE CERRO LA CRUZ

Esta serranía tiene una importancia biológica por los recursos naturales de flora y fauna. Contiene bosques húmedos, secos y páramos cubiertos de pajonales, matorrales frailejones, hábitat de muchas especies de fauna y flora.



CIRCUITO

- Lugar de encuentro: A convenir
- Hora de encuentro: 5:30 am
- Hora de salida: 06:00 am
- Hora de regreso: 15:00 pm
- Recorrido: Valledupar,-Manaure Cesar-Valledupar.
- Duración Caminata: 4.0 km en 3.5 horas aproximada caminando por la serranía del Perijá circuito, cerro de la cruz, bosque del caracolí, cascada María bonita, tiempo para baño.
- Grado de Dificultad: Medio(3.8): Terrenos en ascenso, terrenos ligeros planos y terrenos quebrados.
- Clima: Templado-cálido- entre 24 y 28°C

INCLUYE



Transporte



City tour Manaure, Guía y coordinador logístico




Hidratación



Refrigerio



Almuerzo y bebida



Seguro de asistencia

Operacion minimo 10 pax
TARIFA POR PERSONA \$240.000

RESERVA LOS TANANEOS

La Reserva Natural Los Tananeos es un área protegida de 140 hectáreas, ubicada en las estribaciones de la Serranía del Perijá a 30 minutos de Valledupar; Lugar de conservación de la fauna y la flora del ecosistema del Bosque Seco Tropical, esta bañana por el río Manaure y contiene, piscinas naturales y arroyos que dan vida a la abundante y densa vegetación donde habita una gran variedad de aves y mamíferos.



CIRCUITO

- Lugar de encuentro: A convenir con el contratante
- Hora de encuentro: 5:30 am
- Hora de salida: 06:00 am
- Hora de regreso: 15:00 pm
- Recorrido: Valledupar-Manaure, serranía del Perijá, reserva natural los Tananeos
- Duración Caminata: 3.0 km en 2.5 horas aproximada caminando por la Reserva Natural Los Tananeos circuito
- Grado de Dificultad: Medio: Terrenos en ascenso, terrenos ligeros planos y terrenos ligeros quebrados,
- Tiempo para baño.
- Clima: Templado-cálido entre 24 y 28°C

INCLUYE




Transporte y entrada al ecoparque los Tananeos




City tour Manaure, Guía y coordinador logístico



Hidratación



Refrigerio



Almuerzo y bebida



Seguro de asistencia

Operacion minimo 10 pax
TARIFA POR PERSONA \$ 240.000



TIERRA GRATA

Tierra grata, ubicado en un valle fértil de la Serranía del Perijá a cuarenta minutos de Valledupar y a 15 kilómetros del municipio de La Paz, Tierra Grata, territorio de paz, de resiliencia y perdón, operado por excombatientes de las Farc, harán un recorrido guiado por sus antiguos campamentos, conocerás la historia no repetible de la guerra en Colombia a la vez que disfrutarás de la mejor vegetación y senderos ecológicos que demarcan todo el territorio, donde se puede apreciar hermosos paisajes y el colorido de sus jardines. Lugar ideal para realizar actividades de bienestar al aire libre.

CIRCUITO

- Lugar de encuentro: Hotel
- Hora de encuentro: 5:30 am
- Hora de salida: 06:00 am
- Recorrido: Valledupar, Tierra Grata.
- Duración Tour Ecológico: De 06:00 am a 5:00 pm
- Duración Caminata: 6.8 km en 3.5 horas aproximada caminando por la serranía del Perijá
- Grado de Dificultad: Medio(3.2): Terrenos en ascenso, terrenos ligeros planos y terrenos ligeros quebrados
- Clima: Templado-cálido entre 28 y 32°C
- Capacidad: 30 personas

INCLUYE



Transporte y entrada al complejo Tierra Grata



City tour en Manaure, guía y coordinador logístico



Hidratación



Refrigerio



Almuerzo y bebida



Seguro de asistencia

Operacion minimo 10 pax
TARIFA POR PERSONA \$ 250.000

PUEBLO BELLO

Pueblo Bello está enclavado en el occidente de la Sierra Nevada de Santa Marta, a 1.200 mts sobre el nivel del mar, en este hermosísimo paraje es posible el reencuentro con uno mismo, la armonía interior y descansar al contacto con la naturaleza.

Podrás conocer sobre la cultura ancestral de la etnia Arhuaca, sus tradiciones y costumbres al mismo tiempo que podrás interactuar con algunos de sus miembros.



CIRCUITO

- Lugar de encuentro: A convenir con el contratante
- Hora de encuentro: 5:30 am
- Hora de salida: 06:00 am
- Recorrido: Valledupar-Pueblo Bello - Valledupar.
- Duración Tour Ecológico: De 06:00 am a 15:00 pm
- Duración Caminata: 3.0 km en 3.5 horas aproximada caminando por sendero ecológico sobre las estribaciones de la Sierra Nevada de Santa Marta - Circuito -tiempo para baño en la cascada la tranquilidad.
- Grado de Dificultad: Medio-Alto(4.0): Salida sobre terrenos planos, ligeros ascensos y pendientes.
- Clima: Templado, entre 22 y 26°C

INCLUYE



Transporte y entrada al Centro de Interpretación de la Cultura Aruhaca



City tour en Pueblo Bello, guía y coordinador logístico



Hidratación



Refrigerio



Almuerzo y bebida



Seguro de asistencia

Operacion minimo 10 pax
TARIFA POR PERSONA \$ 250.000

CHEMESQUEMENA

Chemesquemena, se encuentra ubicada al norte, en la Sierra Nevada de Santa Marta, Es un corregimiento del municipio de Valledupar y lo habitan una de las comunidades que integran el Resguardo indígena Kankuamo y habitantes de la etnia Kogui.

Limita hacia el norte con el corregimiento de Guatapurí; al occidente con el corregimiento de Sabana Crespo. Hacia el sur con el corregimiento de Río Seco y hacia el oriente y suroriente limita con el corregimiento de Los Haticos.

El corregimiento también hace parte de la cuenca del río Guatapurí. Uno de los afluentes del Guatapurí es el río Donachuí, que atraviesa el corregimiento de Chemesquemena hasta desembocar en el Guatapurí.



CIRCUITO

- Lugar de encuentro: A convenir con el contratante
- Hora de encuentro: 5:30 am
- Hora de salida: 06:00 am
- Recorrido: Valledupar, Atanquez, Chemesquemena
- Duración Tour Ecológico: De 06:00 am a 5:00 pm
- Duración Caminata: 2.3 km en 2.5 horas aproximada caminando por estribaciones de la Sierra Nevada de Santa Marta
- Grado de Dificultad: Medio(3.0); Terrenos en ascenso, Terrenos ligeros Planos y Terrenos ligeros quebrados, Tiempo para baño Rio Guatapurí.
- Clima: Templado entre 26 y 28°C

INCLUYE



Transporte



Guía y coordinador logístico




Hidratación



Refrigerio



Almuerzo y bebida



Seguro de asistencia

Operacion minimo 10 pax
TARIFA POR PERSONA \$ 250.000

SAN JOSE DE MARAMUAQUE

Una población indígena escondida en el norte de la Sierra Nevada de Santa Marta, brinda un espectacular paisaje rodeado de una gran variedad de fauna y flora a través de caminos y senderos labrados por el caminar de la etnia ancestral Kogui, es una de sus poblaciones mas grandes en la Sierra Nevada, donde después de casi 3 horas de caminata te encontraras con una ciudad perdida dentro de la vegetación, podrás entrar a su población, con todo el respeto que merece su cultura, podrás interactuar con ellos, conocer, sus viviendas, a lo largo del camino encontraremos un sinnúmero de miradores y ríos de aguas cristalinas y puras.



CIRCUITO

- Lugar de encuentro: A convenir con el contratante
- Hora de encuentro: 5:30 am
- Hora de salida: 06:00 am
- Recorrido: Valledupar, Atanquez, Guatapurí, San José, Rio Guatapurí, Rio Curiba, Maruamaque.
- Duración Tour Ecológico: De 06:00 am a 5:00 pm
- Duración Caminata: 2.7 km en 4 horas aproximada caminando por estribaciones de la Sierra Nevada de Santa Marta en línea de ida y vuelta
- Grado de Dificultad: Medio(3.5); Terrenos en ascenso, Terrenos ligeros Planos y Terrenos ligeros quebrados, tiempo para baño rio Guatapurí.
- Clima: Templado 30°C Cálido 20°C Frio 0°C

INCLUYE



Transporte y permiso de ingreso a población indígena



Guía nativo y coordinador logístico



Hidratación



Refrigerio



Almuerzo y bebida



Seguro de asistencia

Operacion minimo 10 pax
TARIFA POR PERSONA \$ 250.000

RECOMENDACIONES

LO QUE DEBES LLEVAR

- Llevar contigo dinero, agua, repelente, bloqueador solar, antibacterial y/o alcohol, gorra o sombrero.
- Ropa adecuada
- Zapato cómodo y cerrado Ropa de baño si va tomarlo.
- Carnet
- Documento de identidad
- Morral que le permita llevar sus manos desocupadas
- Agenda y esfero
- Bolsa para la basura para cargar tus desechos.

SIN DEJAR HUELLA

- Estar atento a las intervenciones de los guía
- Caminar por las rutas y senderos señalados
- No alejarse del grupo
- No fumar, no consumir licor, ni sustancias alucinógenas.
- No dejes tu basura en el sitio donde daremos el recorrido.
- No viertas jabón, comida o basura en los ríos
- No extraigas ninguna especie (animal, vegetal, mineral, hongos, algas).
- Protege las plantas: No rayar, cortar hojas o dañar la corteza.
- Mantén la vida silvestre de forma silvestre.
- Evita hacer sonidos fuertes o gritar
- Observa los animales desde una distancia prudente.
- Agudiza tus oídos y escucha los sonidos de la naturaleza.

NUESTRO EQUIPO

Vallenatour

Vallenatour cuenta con personal capacitado y calificado para brindarle un servicio de calidad a nuestros viajeros




MAURICIO OBREGON
Director



JOHANA DELGADO
Director de operaciones



JOSE LUIS ROPERERO
Guia



MARIA ANGELICA ROMERO
Guia

CONTÁCTANOS



VALLEDUPAR, CESAR - COLOMBIA

DIRECCION: Calle 9a # 16 - 91 San Joaquin

TELEFONOS: +57 605-5806362 / 301-2503785

Email: Vallenatour@gmail.com

Nuestra Redes

TWITTER

@VALLENATOURL



INSTAGRAM

@VALLENATOURL



FACEBOOK

@VALLENATOURL

